MINISTÉRIO DE MINAS E ENERGIA
SECRETARIA DE GEOLOGIA, MINERAÇÃO E TRANSFORMAÇÃO MINERAL
CPRM - SERVIÇO GEOLÓGICO DO BRASIL

MAPA GEOLÓGICO FOLHA APIAÍ 1:100.000
SG.22-X-B-V

PROGRAMA GEOLOGIA DO BRASIL
CARTA GEOLÓGICA - ESCALA 1:100.000

ETIQUETA COM OS DADOS DO PROJETO

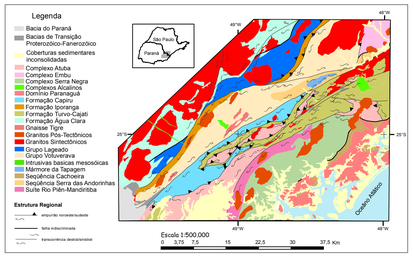

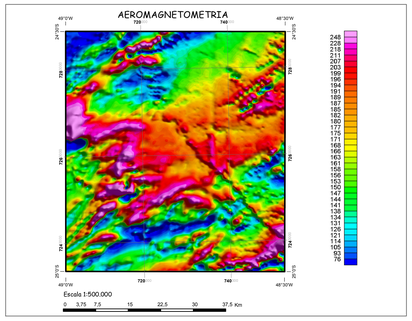

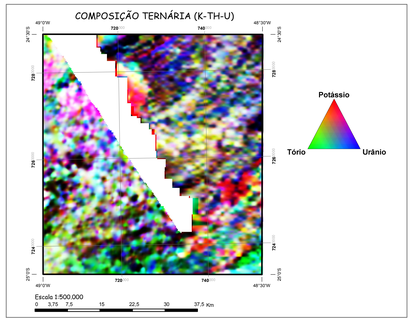

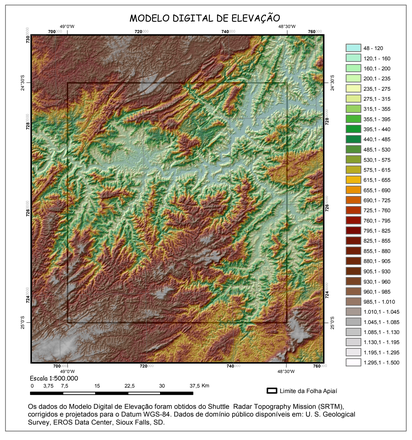

Os dados do Modelo Digital de Elevação foram obtidos do Shuttle Radar Topography Mission (SRTM), corrigidos e projetados para o Datum WGS-84. Dados de domínio público disponíveis em: U. S. Geological Survey, EROS Data Center, Sioux Falls, SD.

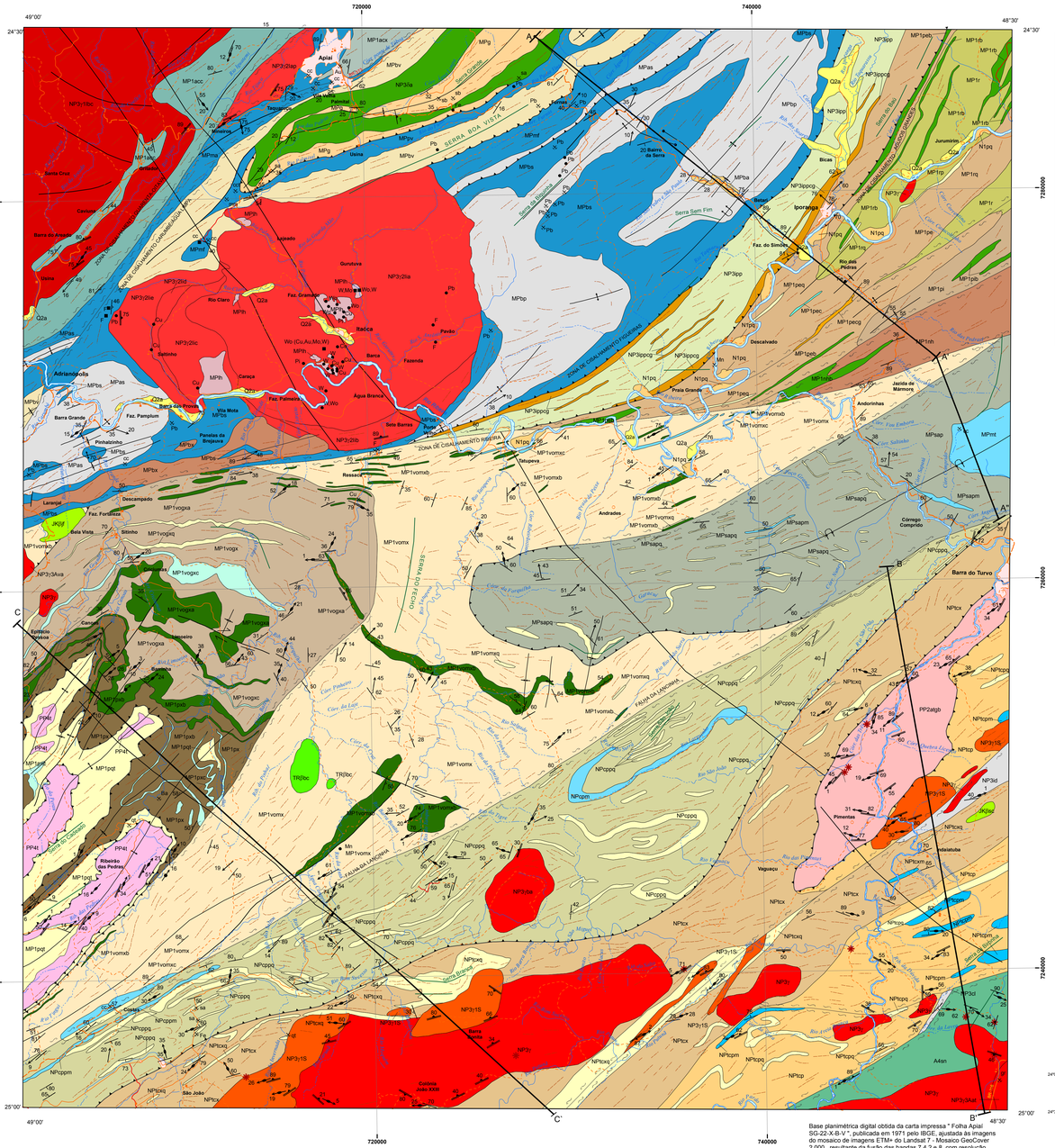
720000
740000
7280000
7260000
7240000
49°00'
24°30'
25°00'
48°30'
Apiaí
Barra do Turvo
Adrianópolis
Ribeira
Iporanga
Itaóca
Sete Barras
Pariquera-Açu
Cananéia
Ilha Comprida
Ilha do Cardoso
Ilha Bom Abrigo
Ilha Comprida
Ilha do Cardoso
Ilha Bom Abrigo
Ilha Pelada
Ilha do Ameixal
Ilha do Bom Abrigo
Ilha do Cardoso
Ilha Bom Abrigo