FOLHA ALPINÓPOLIS
SF23-V-B-IV

MINISTÉRIO DE MINAS E ENERGIA
SECRETARIA DE GEOLOGIA, MINERAÇÃO E TRANSFORMAÇÃO MINERAL
CPRM - SERVIÇO GEOLÓGICO DO BRASIL

PROGRAMA GEOLOGIA DO BRASIL
CARTA GEOLÓGICA - ESCALA 1:100.000

MAPA GEOLÓGICO
FOLHA ALPINÓPOLIS
SF23-V-B-IV CPRM - 2007

ENCARTE TECTÔNICO

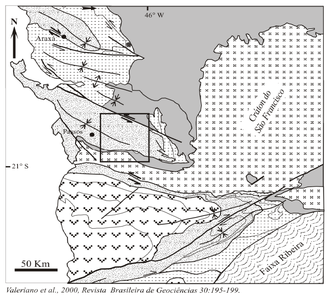

Valeriano et al., 2000, Revista Brasileira de Geociências 30:195-199.

- Domínio Cratônico cobertura dobrada
- Domínio Cratônico embasamento
- Nappe Socorro-Guaxupé
- Domínio Interno
- Domínio Externo
- Bacia do Paraná

MAGNETOMETRIA

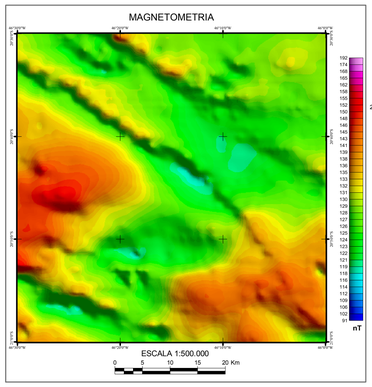

RELEVO SOMBREADO

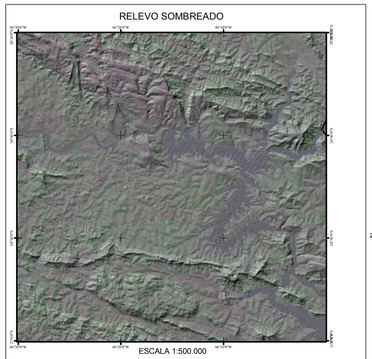

COMPARTIMENTAÇÃO TECTÔNICA X MODELO DIGITAL DO TERRENO

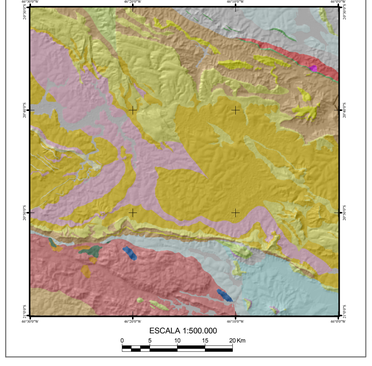

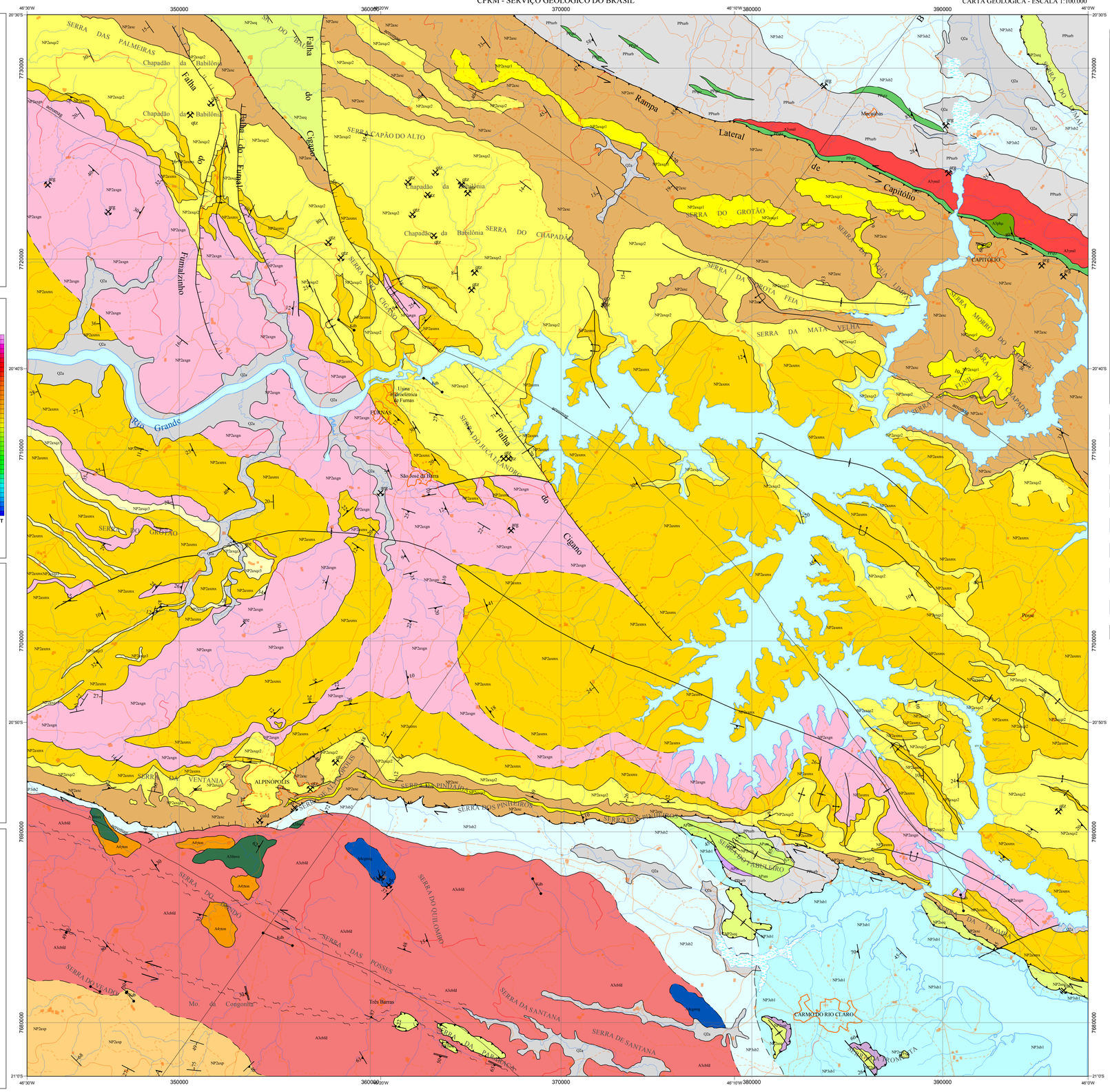

LEGENDA

Era	Período	Idade (Ma)	Unidade
Fanerozóico	Cenozóico	0–65	01 Q2a
	Mesozóico	65–251	02 Kdb
	Paleozóico	251–542	
Proterozóico	Neoproterozóico	542–1000	03 NP3sb1; 04 NP3sb2; 05 NP2angn; 06 NP2axmx / NP2axqz3; 07 NP2axqz2; 08 NP2asc / NP2asq; 09 NP2aep; 10 NP2aeq / NP2aep
	Mesoproterozóico	1000–1600	11 APym; 12 APtx; 13 PPturb / PPqtz
	Paleoproterozóico	1600–2500	
Arqueano	Neoarqueano	2500–2800	14 A3rmil; 15 Akdpn; 16 A3bg; 17 A4cgmg; 18 A3fmvs / A3phu
	Mesoarqueano	2800–3200	
	Paleoarqueano	3200–3600	
	Eoarqueano	3600–4500	

FAIXA BRASÍLIA MERIDIONAL — DOMÍNIO INTERNO (Nappe de Passos) (Nappe Varginha) — DOMÍNIO EXTERNO SEDIMENTAÇÃO SIN-OROGÊNICA: — DOMÍNIO AUTÓCTONE PARAUTÓCTONE — CRÁTON DO SÃO FRANCISCO

600-580 Ma: resfriamento (K-Ar em mica)

640-610 Ma: orogênese, metamorfismo, deformação e cavalgamentos

1000-900 Ma: tafrogênese, magmatismo básico

- 01 - Sedimento aluvionar: areias e cascalhos inconsolidados de várzeas e terraços; lentes de argila
- 02 - Dique de diabásio - Kdb
- 03 - Formação Samburá: Metaconglomerado polimítico, com ou sem matriz; metadiamictitos e metarenitos e metapelitos subordinados
- 04 - Formação Samburá: Metapelito maciço ou laminado
- 05 - Grupo Araxá: Paragnaisses: interdigitação de biotita-xistos feldspáticos e paragnaisses bandados ou maciços
- 06 - Grupo Araxá: Muscovita xisto: quartzo-muscovita xistos de cor cinza prateada, xistosidade anastomosada: intercalações de quartzito micáceo
- 07 - Grupo Araxá: Quartzito Furnas (2): quartzitos finos brancos e plaqueados ("pedra mineira" ou "pedra são tomé"); intercalações de muscovita-xisto
- 08 - Grupo Araxá: Calcixistos: xisto calcíticos com lentes de mármore: muscovita-quartzo xisto e biotita-epidoto-albita filito subordinados; quartzitos finos intercalados
- 09 - Grupo Andrelândia: Xistos e paragnaisses: paragnaisses bandados com intercalações de muscovita xistos e quartzitos
- 10 - Seqüência Serra da Boa Esperança: Unidade quartzítica (NP2seq): metarenitos ortoquartzíticos de grão médio a grosso com raras estratificações cruzadas emarcas de onda; filitos sericíticossubordinados; raras lentes de metaconglomerados quartzíticos (idade máx 1.0 Ga); Unidade metapelítica (NP2sep): filitos seri
- 11 - Seqüência Serra da Mamona: Metapelitos carbonosos, formação ferrífera bandada, metaconglomerados quartzíticos finos associados a quartzito e sericita filito metapelítico; metaconglomerados grossos (idade mínima ca. 2.0 Ga)
- 12 - Seqüência Serra da Mamona: Metaultramáfica cromitífera: filitos talcosos e serpentinitos altamente tectonizados, contendo corpos irregulares de cromitito
- 13 - Seqüência turbidítica (PPturb): metapelitos, ritmitos de fácies distal e metarenitos feldspáticos e líticos associados a metapelitos organizados em ciclos granodecrescentes decimétricos); Idade < 2.5 Ga.; Intercalações de metarenitos quartzosos (PPqtz)
- 14 - Granitos e ortognaisses miloníticos e/ou filonitizados: (idade U-Pb 2.9 Ga)
- 15 - Complexo Campos Gerais: Ortognaisse tonalítico: ortognaisses de composição tonalítica, com ou sem hornblenda, finamente bandados
- 16 - Complexo Campos Gerais: Biotita ortognaisse: composição granodiorítica a monzogranítica pouco deformados a fortemente miloníticos ou cataclasados (idade U-Pb 2.9 Ga)
- 17 - Complexo Campos Gerais: Migmatito bandado: ortognaisses migmatíticos bandados, com mesossoma de composição tonalítica a quartzo-diorítica
- 18 - Metavulcânicas máficas/ultramáficas (A3fmvs); subvulcânicas máficas e félsicas; metapelitos e formações ferríferas bandadas; Seqüência Metavolcanosedimentar de Piumhi (A3phu)

CONVENÇÕES GEOLÓGICAS

Estruturas

- Contato
- Contato aproximado
- Falha contracional
- Anticlinal normal
- Antiforme invertido
- Acamadamento
- Bandamento gnáissco
- Falha extensional (normal)
- Testemunho estrutural (klippe)
- Falha ou zona de cisalhamento transcorrente sinistral
- Antiforme normal
- Dique
- Foliação
- Foliação milonítica
- Janela estrutural (fenster)
- Zona milonítica
- Sinforme invertido
- Sinforme normal
- Lineamentos obtidos pela geofísica

Recursos Minerais

- Ocorrência
- Garimpo Ativo
- Garimpo Inativo
- Mina Ativa
- Mina Inativa

ar - Areia; arg - Argila; cal - Calcário; cau - Caulim; cro - Cromita; qtz - Quartzito; qz - Quartzo

CONVENÇÕES CARTOGRÁFICAS

Infraestrutura

- Campo de Futebol
- Cemiterio
- Edificação
- Escola
- Hospital
- Igreja
- Propriedade Rural
- Villa
- Adutora
- Linha de Transmissão
- Ponte

Sistema de Transporte

- Campo de Pouso
- Aeroporto
- Atualização
- Caminho
- Atualização
- Estrada sem Pav. Tráf. Periódico
- Estrada sem Pav. Tráf. Permanente
- Pista de Pouso

Hidrografia

- Açude; Ilha; Lagoa
- Represa; Rio Perene
- Alagado
- Açude; Lagoa; Represa
- Brejo

Área Urbana

- Cidade

MAPA GEOLÓGICO

ESCALA 1:100.000

2 1 0 2 4 6 km

PROJEÇÃO UNIVERSAL TRANSVERSA DE MERCATOR

Origem da quilometragem UTM: equador e Meridiano Central -45 acrescidas as constantes: 10.000Km e 500Km, respectivamente.

Datum horizontal: WGS84

2007

CONTRATO - CPRM - UERJ 01/PR/2005

ARTICULAÇÃO DA FOLHA

Delfinópolis SF23-X-A-III	Vargem Bonita SF23-V-B-I	Piumhi SF23-X-B-III
S. Sebastião do Paraíso SF23-X-A-VI	Alpinópolis SF23-V-B-IV	Guapé SF23-V-B-V
Mococa SF23-VC-III	Monte Belo SF23-VD-I	Alfenas SF23-VD-II

LOCALIZAÇÃO DA FOLHA

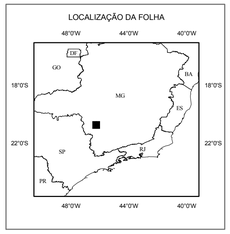

SEÇÃO GEOLÓGICA ESQUEMÁTICA A - B

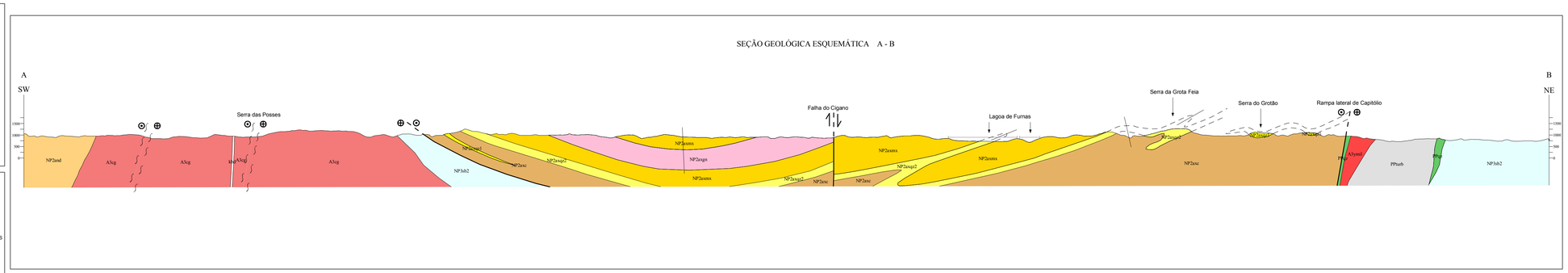

CRÉDITO DA BASE CARTOGRÁFICA

Base Planimétrica digital obtida da carta impressa "ALPINÓPOLIS" publicada em 1962 pelo IBGE, ajustada às imagens do Mosaico GeoCover - 2.000, ortorretificado e georreferenciado segundo o datum WGS84, de imagens ETM+ do Landsat 7 resultante da fusão das bandas 7,4,2 e 8, com resolução espacial de 14,25 metros. Esta base foi editada e atualizada pela Divisão de Cartografia - DICART, para atender ao mapeamento temático do Serviço Geológico do Brasil - CPRM

AUTORES
Claudio de Morisson Valeriano, Julio Cesar Horta de Almeida, Rudolph Trouw, André Ribeiro, Fábio Vito Pentagna Paciullo, Luiz Sergio Amarante Simões, Monica Heilbron, Miguel Tupinambá, Gergely Andres Julio Szabó, José Renato Nogueira,Henrique Llacer Roig, Caio Vinicius Gabrig Turbay Rangel, Apoena Rossi

COLABORADORES
BASE CARTOGRÁFICA DIGITAL
Julio Cesar Horta de Almeida, Apoena Rossi, Caio Vinicius Gabrig Turbay Rangel, Evânia Alves da Silva
GEOPROCESSAMENTO
Francisco Dourado, Henrique Roig, Rodrigo Arcolino
BANCO DE DADOS
Julio Cesar Horta de Almeida, Alan Miranda, Leiliane Sanches
RECURSOS MINERAIS
Ronaldo Mello Pereira

COORDENAÇÃO GERAL
Monica Heilbron

SUPERVISÃO TÉCNICA
Luiz Carlos da Silva

APOIO TÉCNICO
DEGEO: Edilton José dos Santos

REVISÃO DA CARTOGRAFIA GEOLÓGICA
DIGEOB: Inácio Medeiros Delgado, Reginaldo Alves dos Santos, Nelson Custódio Silveira Filho, Augusto Pedreira
Apoio Técnico de Campo: (SUREG-SP) Nolan Maia Dehler

REVISÃO DA CARTOGRAFIA DIGITAL E CONTROLE DE ENTRADA DE DADOS NO GEOBANK
DIGEOP: João Henrique Gonçalves, Antonio Rabelo Sampaio, Patrícia Duringer Jacques, Maria Angélica Silva B. F. Ramos, Elias Bernard da S. do E. Santo, Adelina Aduína Magalhães,Tatiana Santos Araújo

UERJ
CPRM Serviço Geológico do Brasil